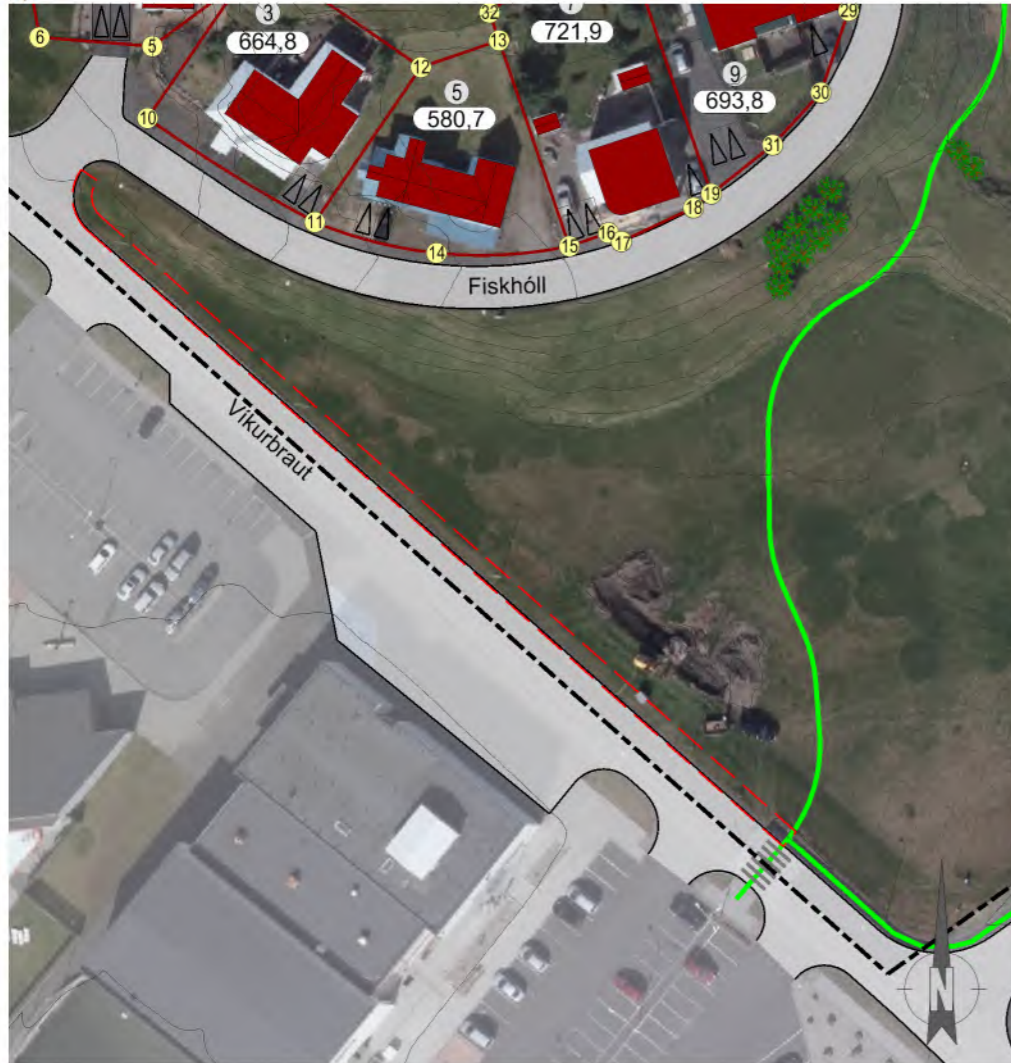
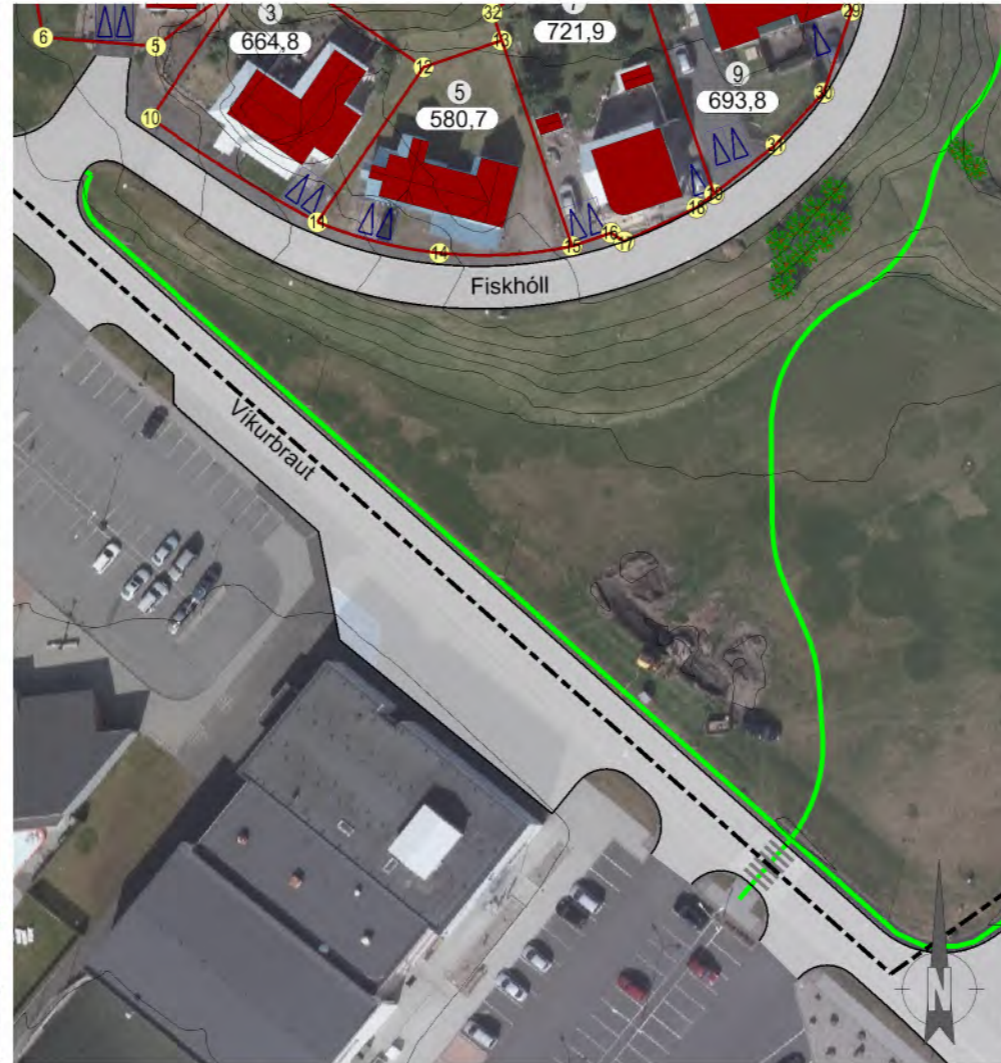


# TJALDSVÆÐI OG ÍBÚÐARSVÆÐI Á HÖFN Í HORNAFIRÐI



Gildandi deiliskipulag í mkv. 1:1.000, tók gildi 22.02.2017.



Breytt deiliskipulag í mkv. 1:1.000.



## SAMÞYKKTIR

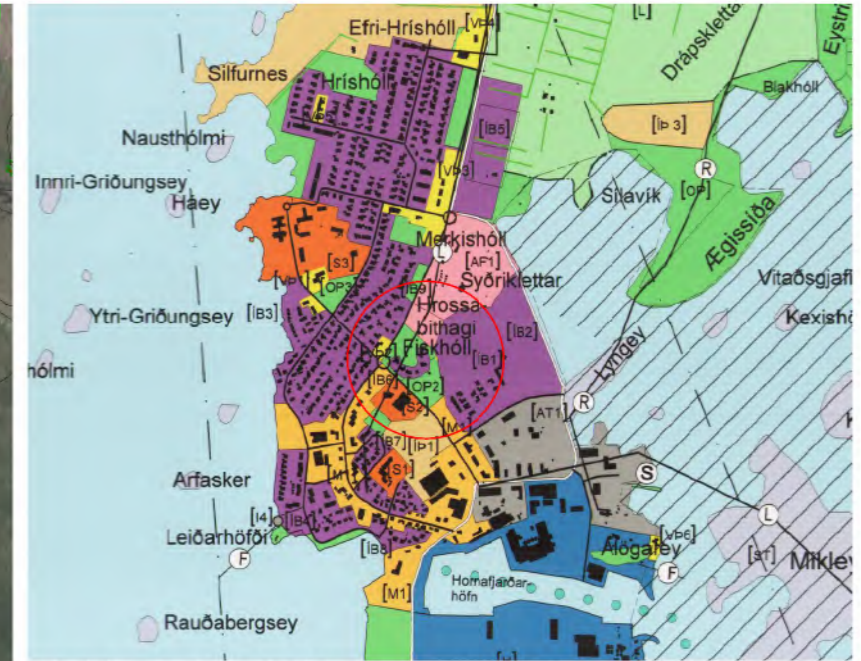
Deiliskipulagsbreyting þessi hefur fengið málsmeðferð skv. 2. mgr. 43. gr. og 2. ml. 3. mgr. 44. gr. skipulagslaga nr. 123/2010, m.s.br. og var samþykkt af sveitarstjórn \_\_\_\_\_

F.h. Sveitarfélagsins Hornafjarðar

Deiliskipulagsbreytingin öðlast gildi með auglýsingu í B-deild Stjórnartíðinda \_\_\_\_\_

## KORTAGRUNNAR:

Loftmynd og hæðarlínur frá Loftmyndum ehf.  
Landamerki frá Þjóðskrá



Aðalskipulag Sveitarfélagsins Hornafjörður 2012-2030

## SKÝRINGAR

- Lóðir á tjaldsvæði
- Hnit lóða á tjaldsvæði
- Íbúðarlóðir
- Hnit íbúðarlóða
- Byggingareitir
- Núverandi hús
- Svæði fyrir húsbíla og vagna
- Manir
- Skjólbelti / runnar
- Tjaldsvæði
- Lóðastærðir
- Lóð nr.
- Götur
- Bílastæði
- Bílastæði f. hreyfihamlaða
- Gangbraut
- Göngustígar
- Tré
- Losun ferðasalerna
- Skipulagssvæði

## Breyting á deiliskipulagi Tjaldsvæðis og íbúðarsvæðis

Breyting á deiliskipulagi fellst í eftirfarandi:

Bætt er við gangstíg samsíða Víkurbraut að norð-austan, frá Fálkaleiru að Fiskhól. Markmiðið er að auka öryggi gangandi vegfarenda.

Göngustígurinn skal vera að lágmarki 1,8 m að breidd með bundnu slitlagi.

Fyrir utan breytingar þessar gildir áfram greinargerð deiliskipulags sem tók gildi 22.02.2017 m.s.br.

## TJALDSVÆÐI OG ÍBÚÐARSVÆÐI

Göngustígur við Víkurbraut -

Deiliskipulagsbreyting



Verk: 2525-031	Dags: 11.11.2022
Mkv. 1:1.000 í A3	Breytt:
Unnið: AB	Rýnt: ÁJ
Samþykkt:	